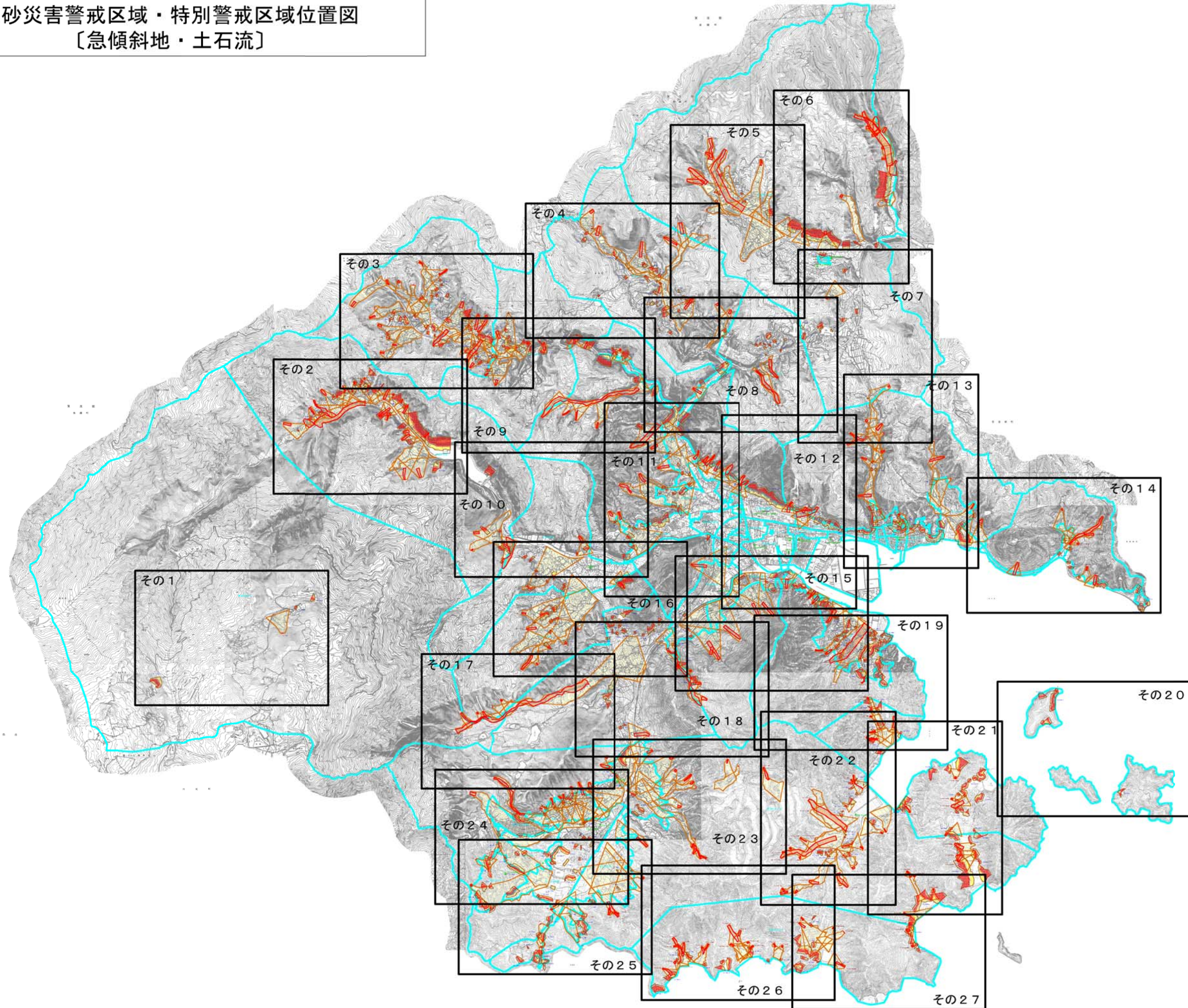


自治会（区割り図）  
土砂災害警戒区域・特別警戒区域位置図  
〔急傾斜地・土石流〕

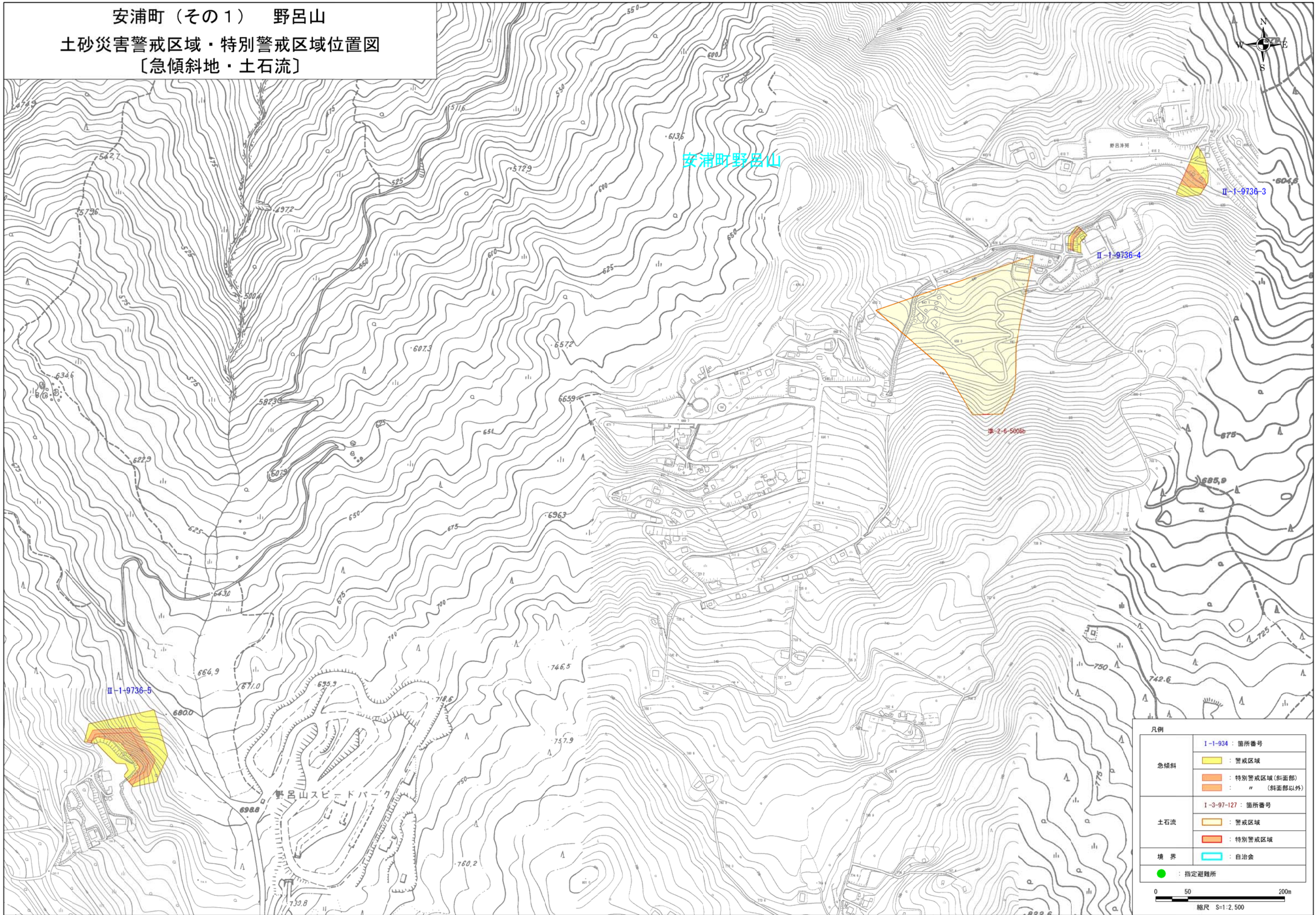


凡例	
急傾斜	I-1-934 : 箇所番号 ■ : 警戒区域
	■ : 特別警戒区域(斜面部)
	■ : # (斜面部以外)
土石流	I-3-97-127 : 箇所番号 ■ : 警戒区域
	■ : 特別警戒区域
境界	■ : 自治会
	● : 指定避難所

0 50 200m  
縮尺 S=1:2,500



安浦町（その1） 野呂山  
 土砂災害警戒区域・特別警戒区域位置図  
 [急傾斜地・土石流]

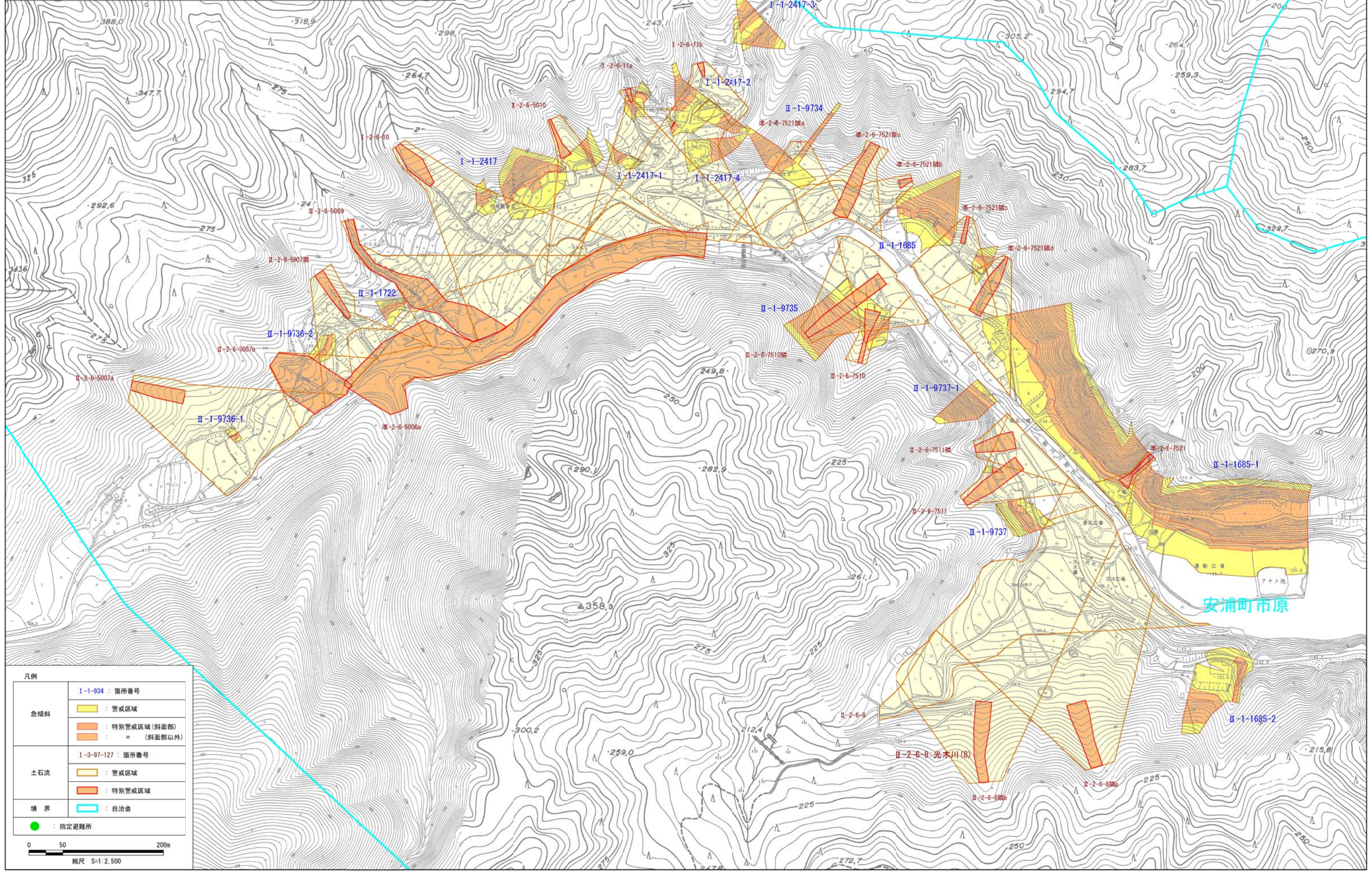


凡例	
急傾斜	I-1-934 : 箇所番号 黄色 : 警戒区域
	オレンジ色 : 特別警戒区域(斜面部) 赤色 : 特別警戒区域(斜面部以外)
土石流	I-3-97-127 : 箇所番号 黄色 : 警戒区域
	赤色 : 特別警戒区域
境界	青線 : 自治会
	緑丸 : 指定避難所

0 50 200m  
 縮尺 S=1:2,500



安浦町（その2） 市原  
 土砂災害警戒区域・特別警戒区域位置図  
 [急傾斜地・土石流]



凡例

急傾斜	I-1-934 : 箇所番号
	黄色 : 警戒区域
	オレンジ色 : 特別警戒区域(斜面部) 赤色 : 特別警戒区域(斜面部以外)
土石流	I-3-97-127 : 箇所番号
	黄色 : 警戒区域 赤色 : 特別警戒区域
境界	青線 : 自治会
	緑丸 : 指定避難所

0 50 200m  
 縮尺 S:1:2,500

安浦町市原

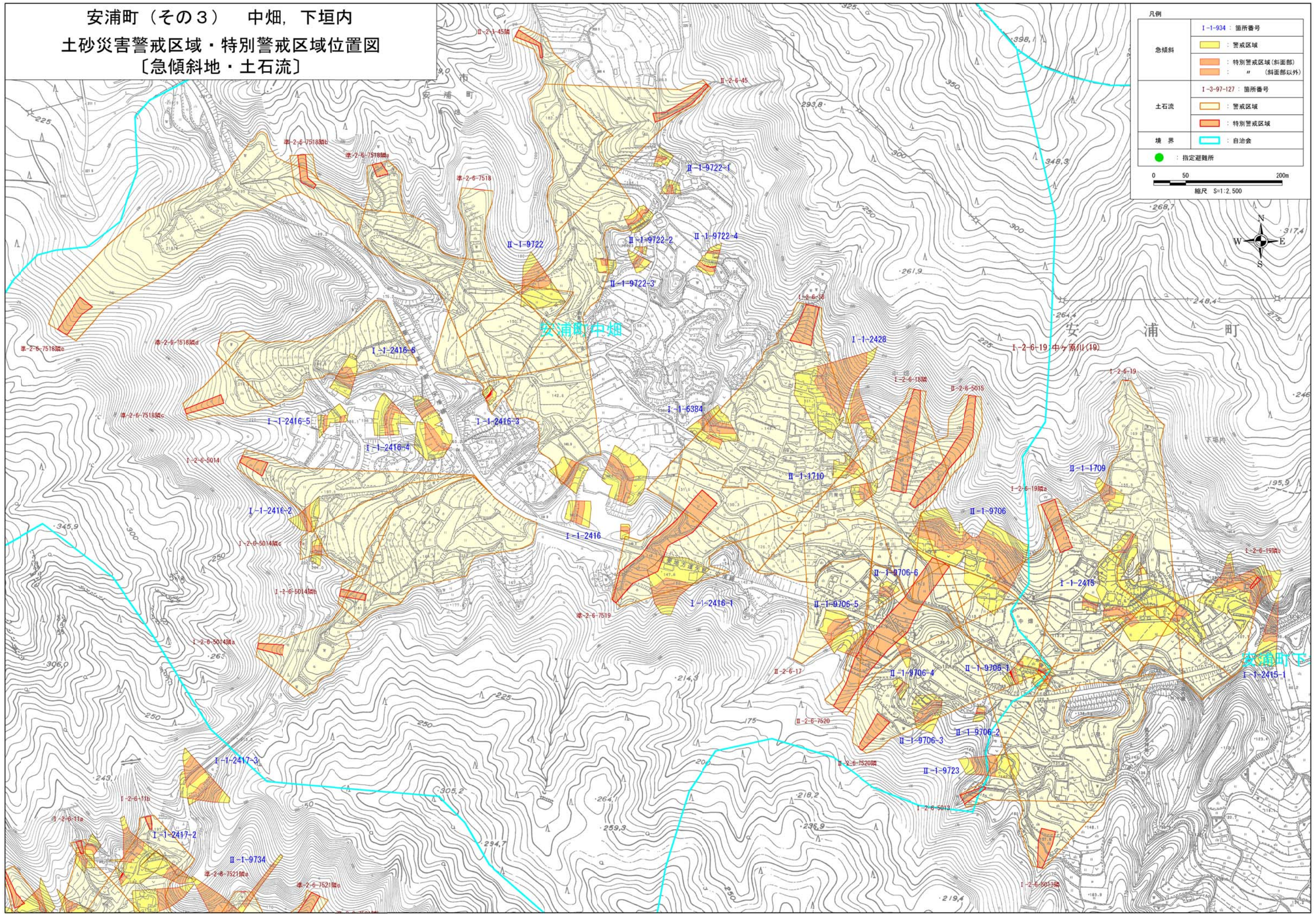


安浦町 (その3) 中畑, 下垣内  
土砂災害警戒区域・特別警戒区域位置図  
〔急傾斜地・土石流〕

凡例

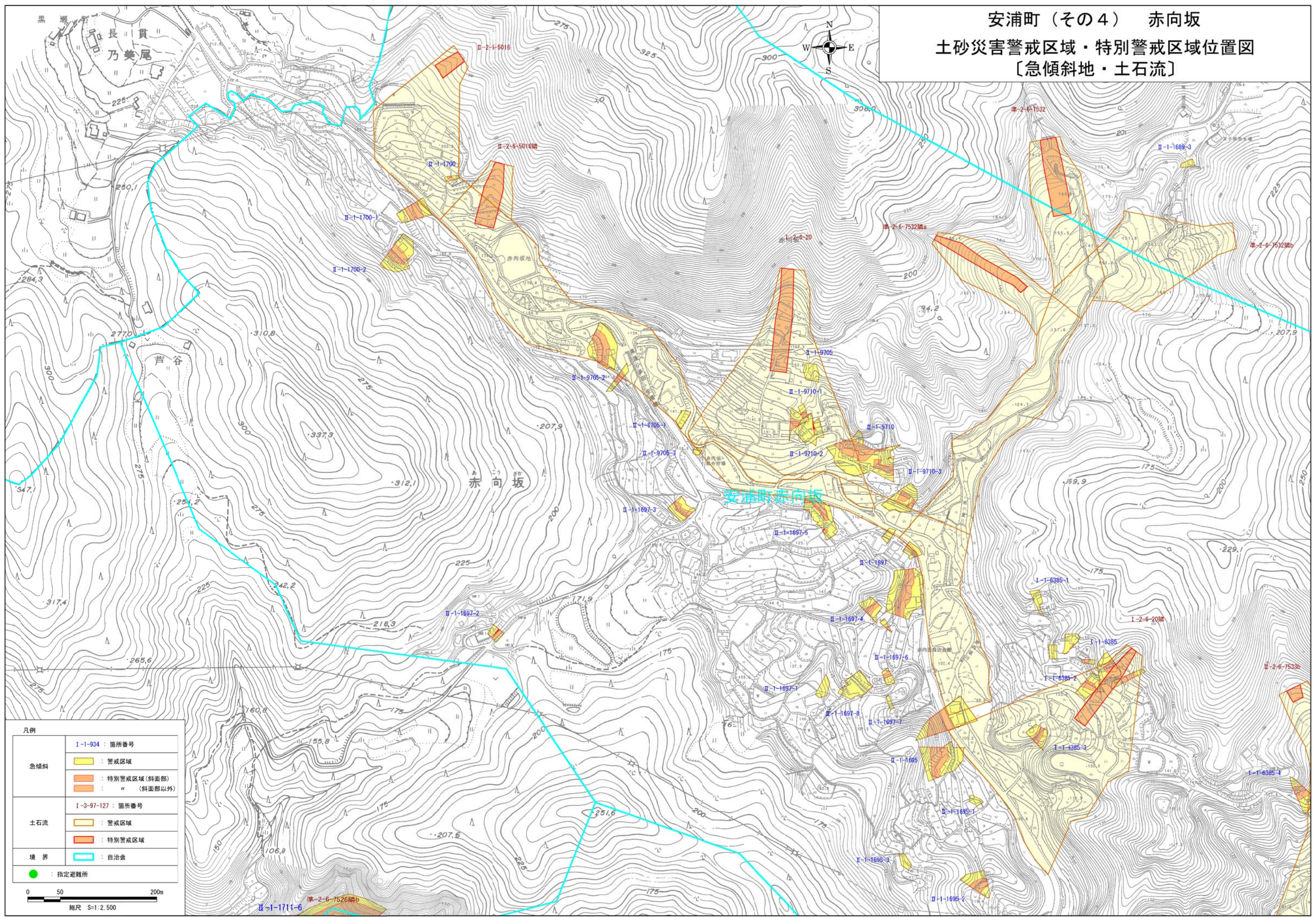
急傾斜	I-1-934 : 箇所番号
	警戒区域
土石流	I-3-97-127 : 箇所番号
	警戒区域
境界	指定避難所
	自治会

0 50 200m  
縮尺 S=1:2,500





# 安浦町（その4） 赤向坂 土砂災害警戒区域・特別警戒区域位置図 〔急傾斜地・土石流〕

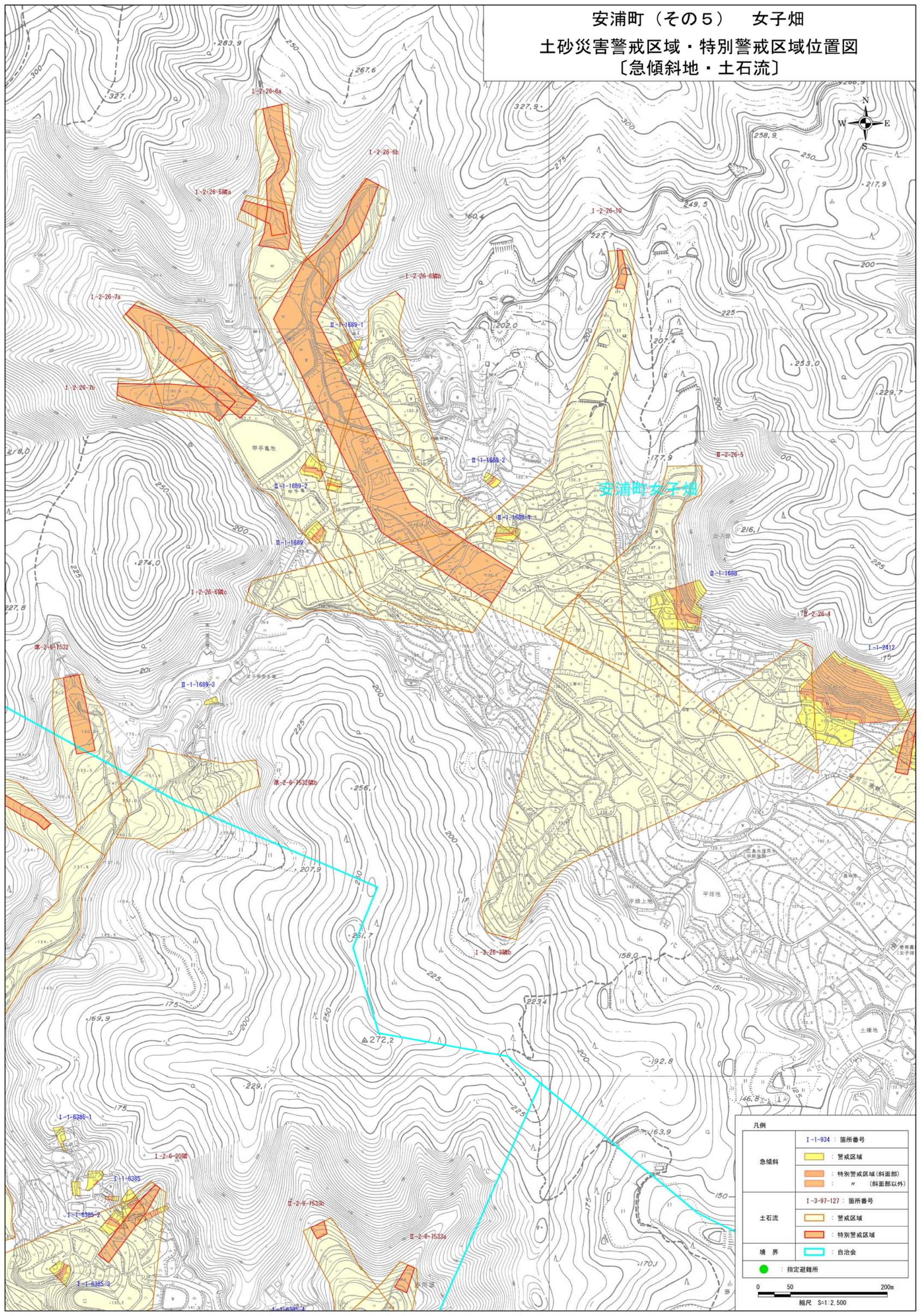


凡例	
急傾斜	I-1-934 : 箇所番号 ■ : 警戒区域
	■ : 特別警戒区域(斜面部)
	■ : " (斜面部以外)
土石流	I-3-97-127 : 箇所番号 ■ : 警戒区域
	■ : 特別警戒区域
境界	■ : 自治会
●	: 指定避難所

0 50 200m  
縮尺 S:1:2,500



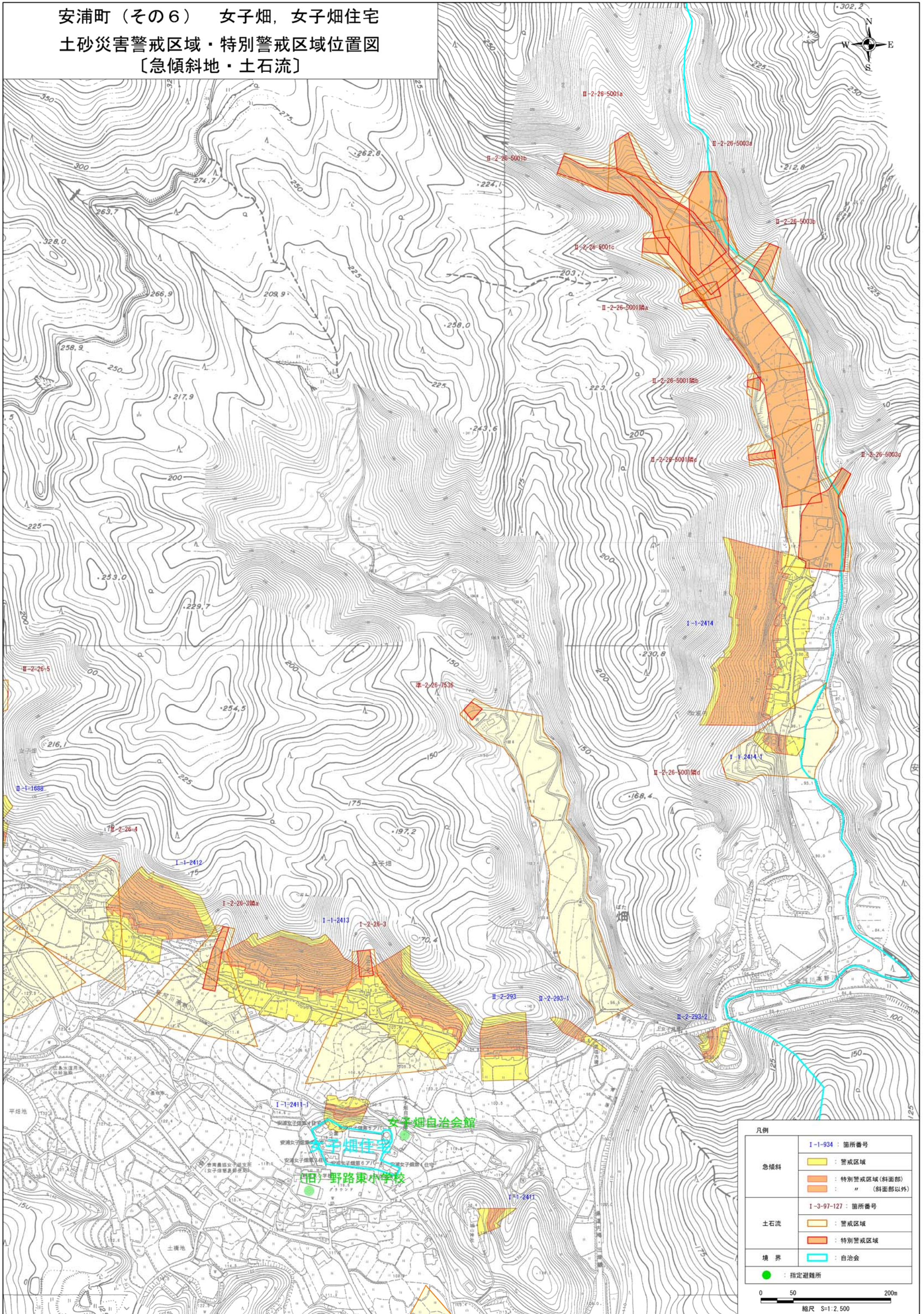
安浦町（その5） 女子畑  
 土砂災害警戒区域・特別警戒区域位置図  
 [急傾斜地・土石流]



凡例	
急傾斜	I-1-934 : 箇所番号 ■ : 警戒区域
	■ : 特別警戒区域(斜面部) ■ : " (斜面部以外)
土石流	I-3-97-127 : 箇所番号 ■ : 警戒区域
	■ : 特別警戒区域
境界	■ : 自治会
	● : 指定避難所
0 50 200m 縮尺 S=1:2,500	

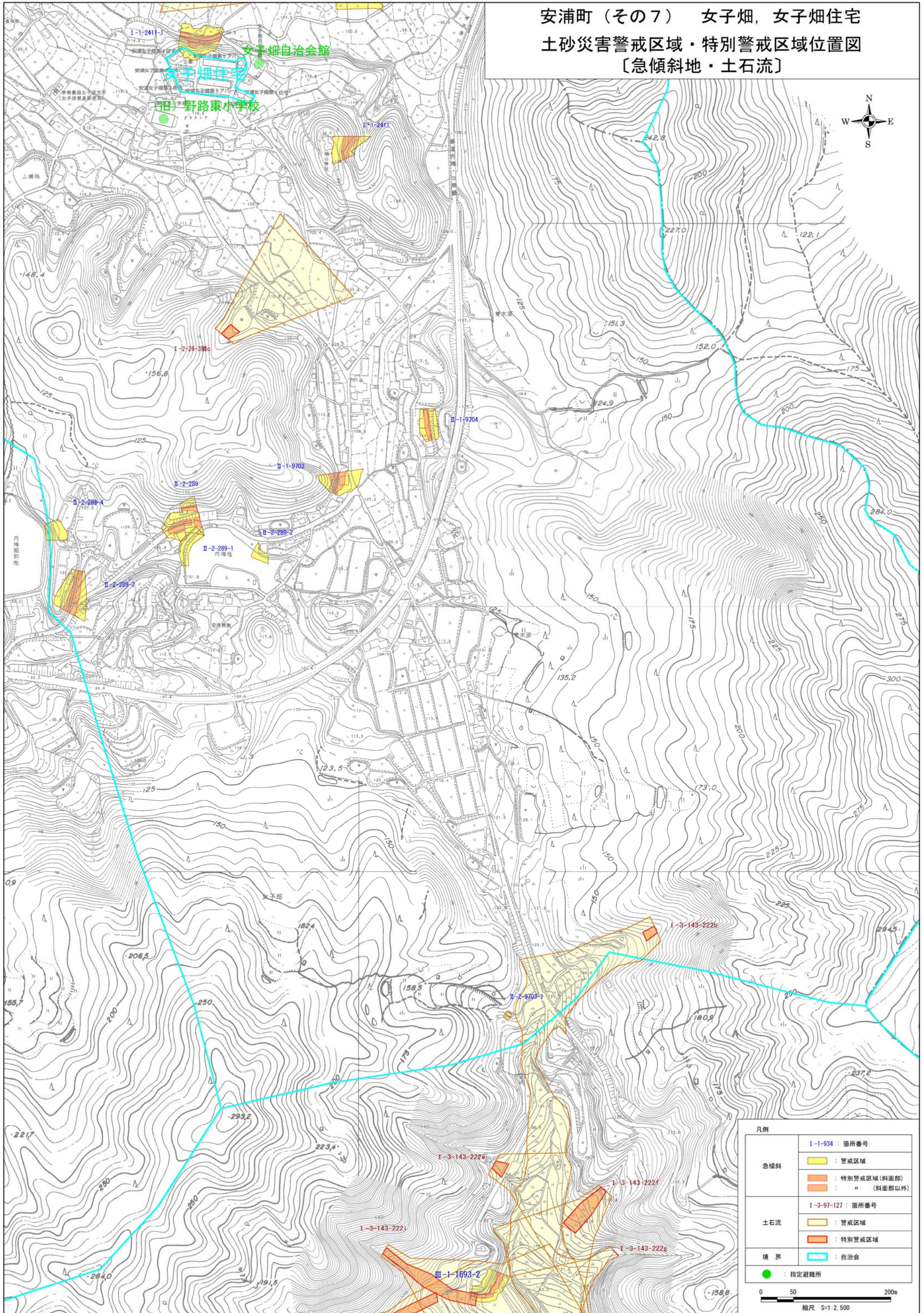


安浦町（その6） 女子畑，女子畑住宅  
土砂災害警戒区域・特別警戒区域位置図  
〔急傾斜地・土石流〕



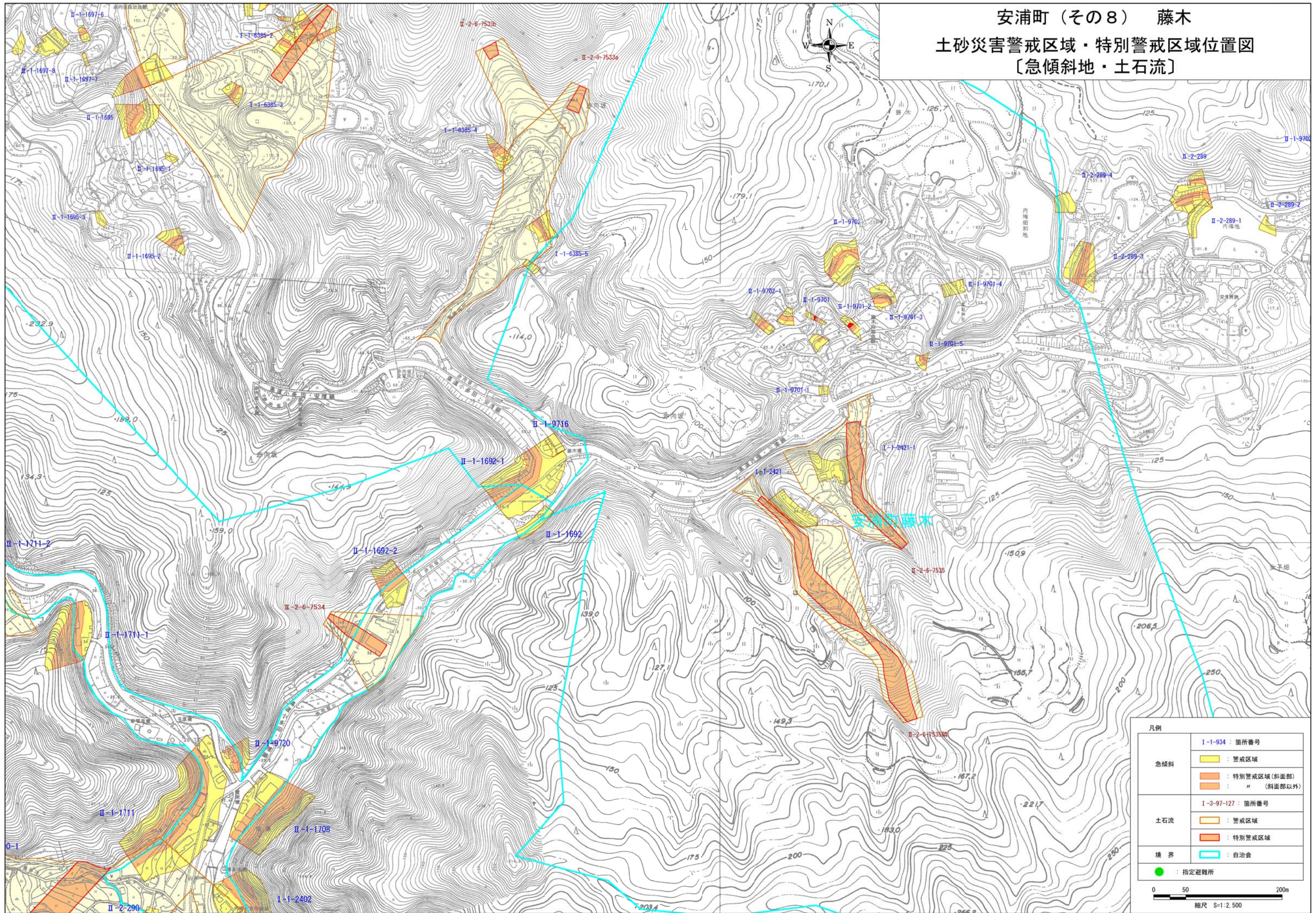


安浦町（その7） 女子畑， 女子畑住宅  
土砂災害警戒区域・特別警戒区域位置図  
〔急傾斜地・土石流〕



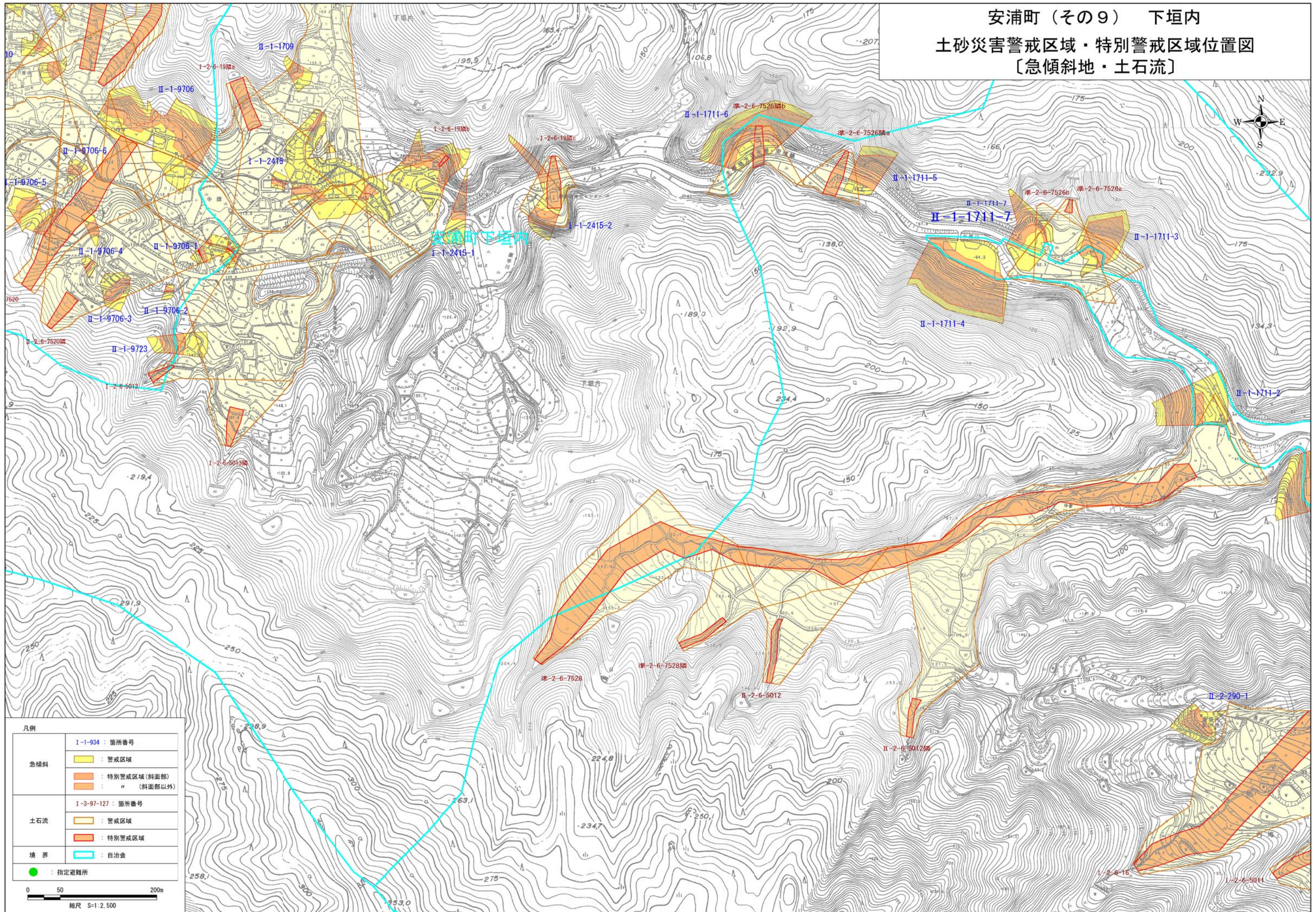


安浦町（その8） 藤木  
土砂災害警戒区域・特別警戒区域位置図  
〔急傾斜地・土石流〕





安浦町（その9） 下垣内  
土砂災害警戒区域・特別警戒区域位置図  
〔急傾斜地・土石流〕



凡例	
急傾斜	I-1-934 : 箇所番号 ■ : 警戒区域
	■ : 特別警戒区域(斜面部)
	■ : " (斜面部以外)
土石流	I-3-97-127 : 箇所番号 ■ : 警戒区域
	■ : 特別警戒区域
境界	■ : 自治会
	● : 指定避難所
0 50 200m 縮尺 S:1:2,500	

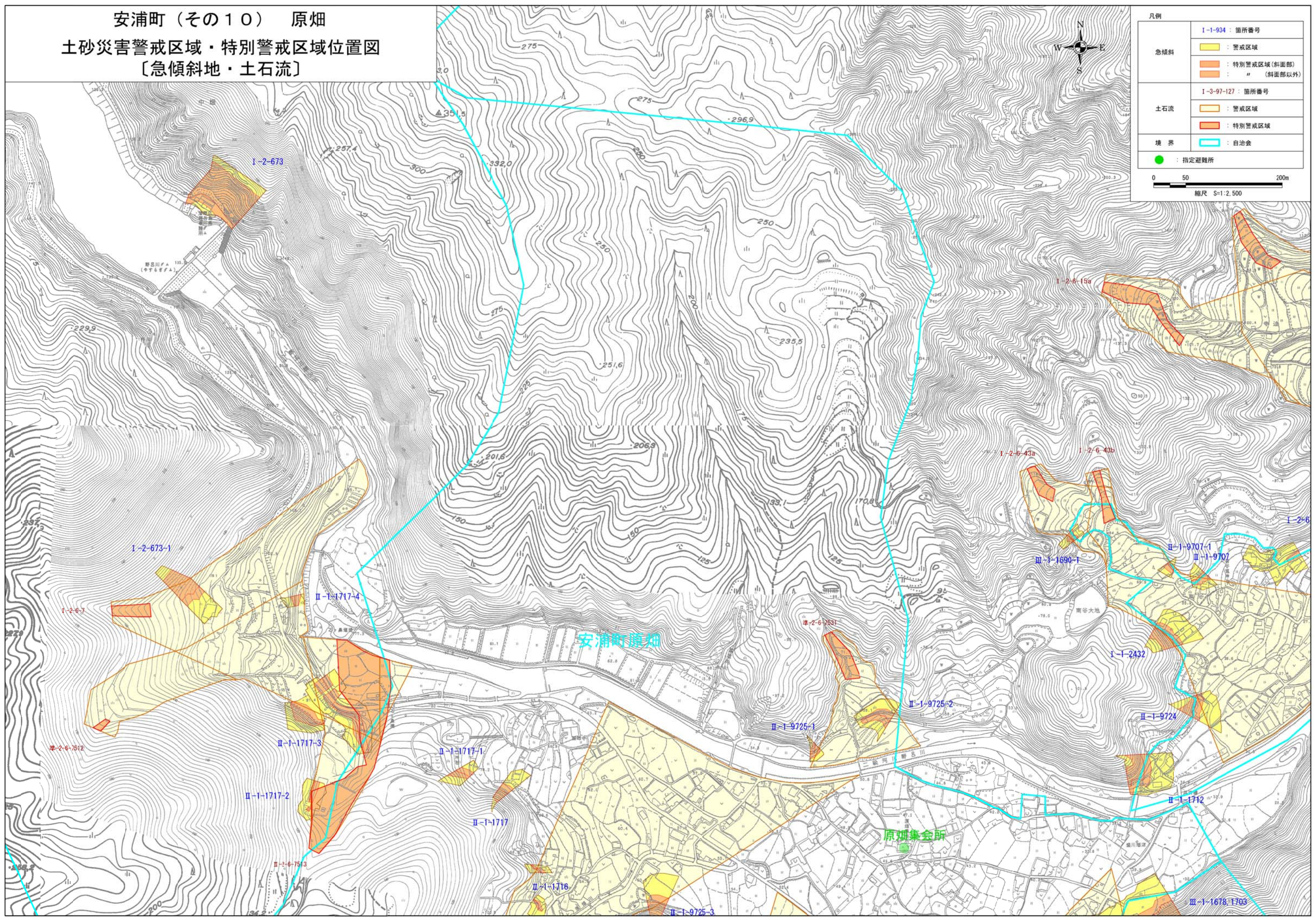


安浦町（その10） 原畑  
土砂災害警戒区域・特別警戒区域位置図  
〔急傾斜地・土石流〕

凡例

急傾斜	I-1-934 : 箇所番号
	警戒区域
土石流	I-3-97-127 : 箇所番号
	警戒区域
境界	自治会
	指定避難所

0 50 200m  
縮尺 S=1:2,500





# 安浦町（その11） 内海

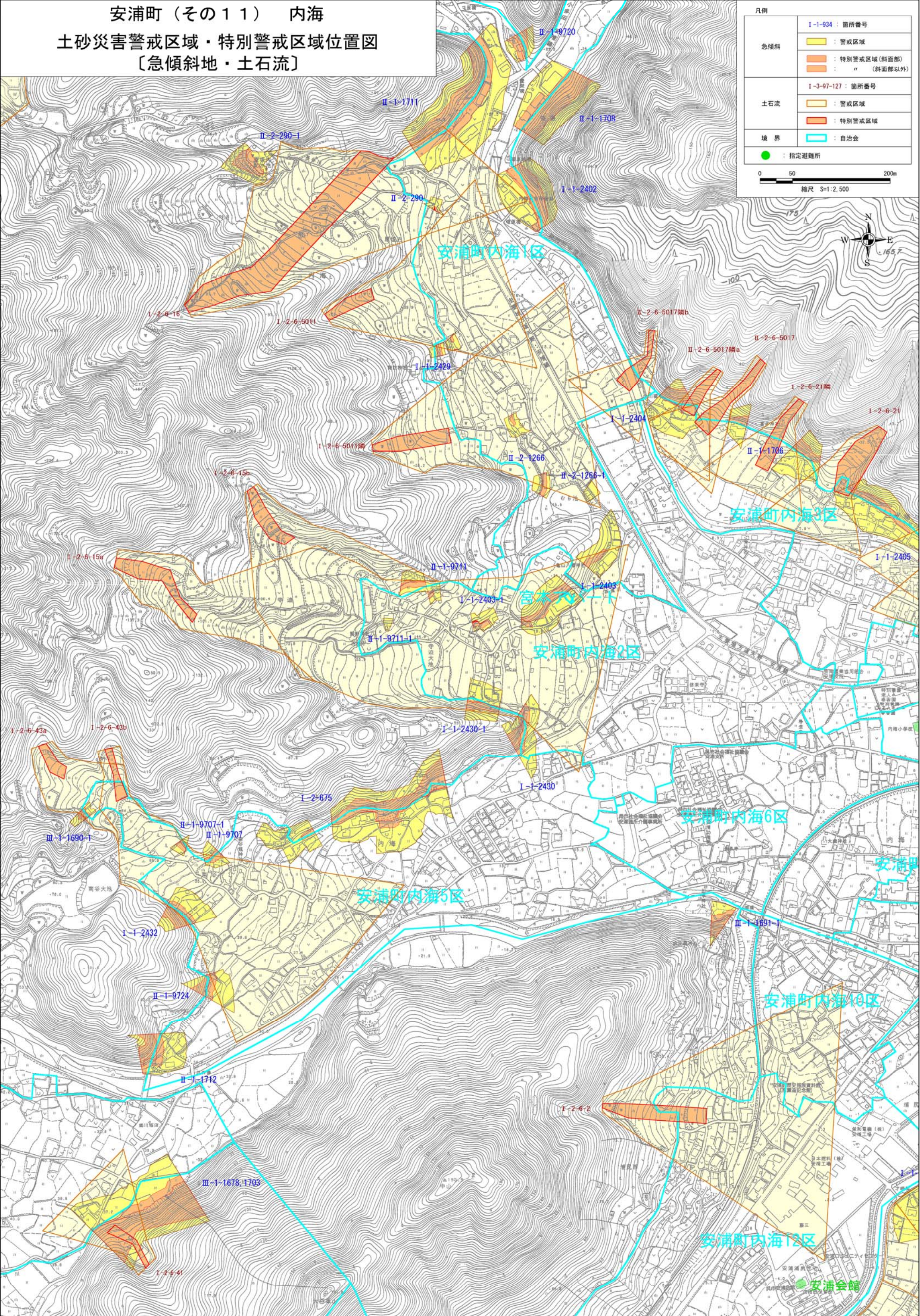
## 土砂災害警戒区域・特別警戒区域位置図

### 〔急傾斜地・土石流〕

凡例

急傾斜	I-1-934 : 箇所番号
	警戒区域
土石流	I-3-97-127 : 箇所番号
	警戒区域
境界	自治会
	指定避難所

0 50 200m  
縮尺 S=1:2,500



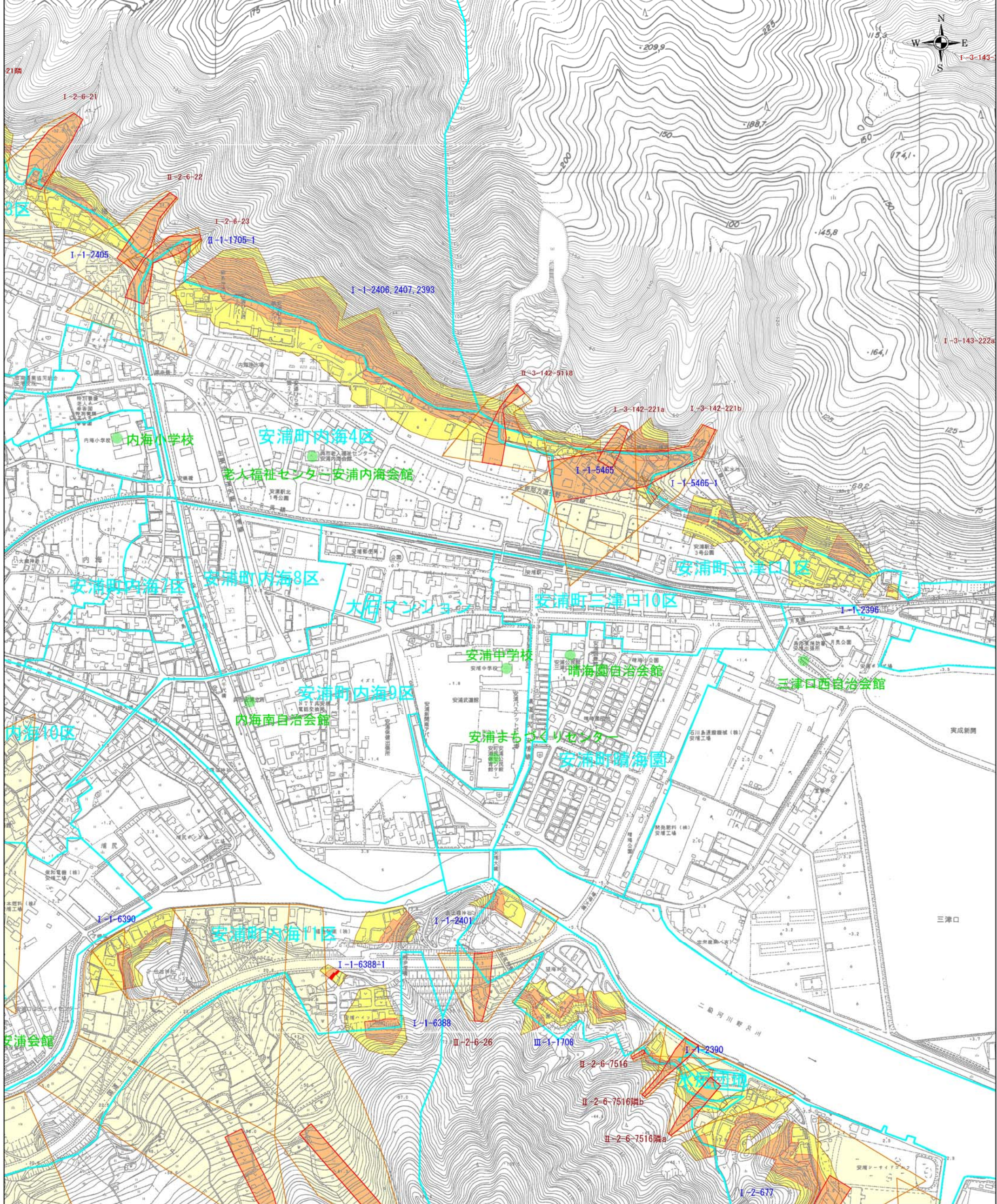


# 安浦町（その12） 内海, 三津口 土砂災害警戒区域・特別警戒区域位置図 〔急傾斜地・土石流〕

凡例

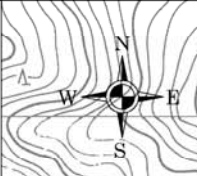
急傾斜	I-1-934 : 箇所番号
	警戒区域
土石流	I-3-97-127 : 箇所番号
	警戒区域
境界	自治会
	指定避難所

0 50 200m  
縮尺 S=1:2,500



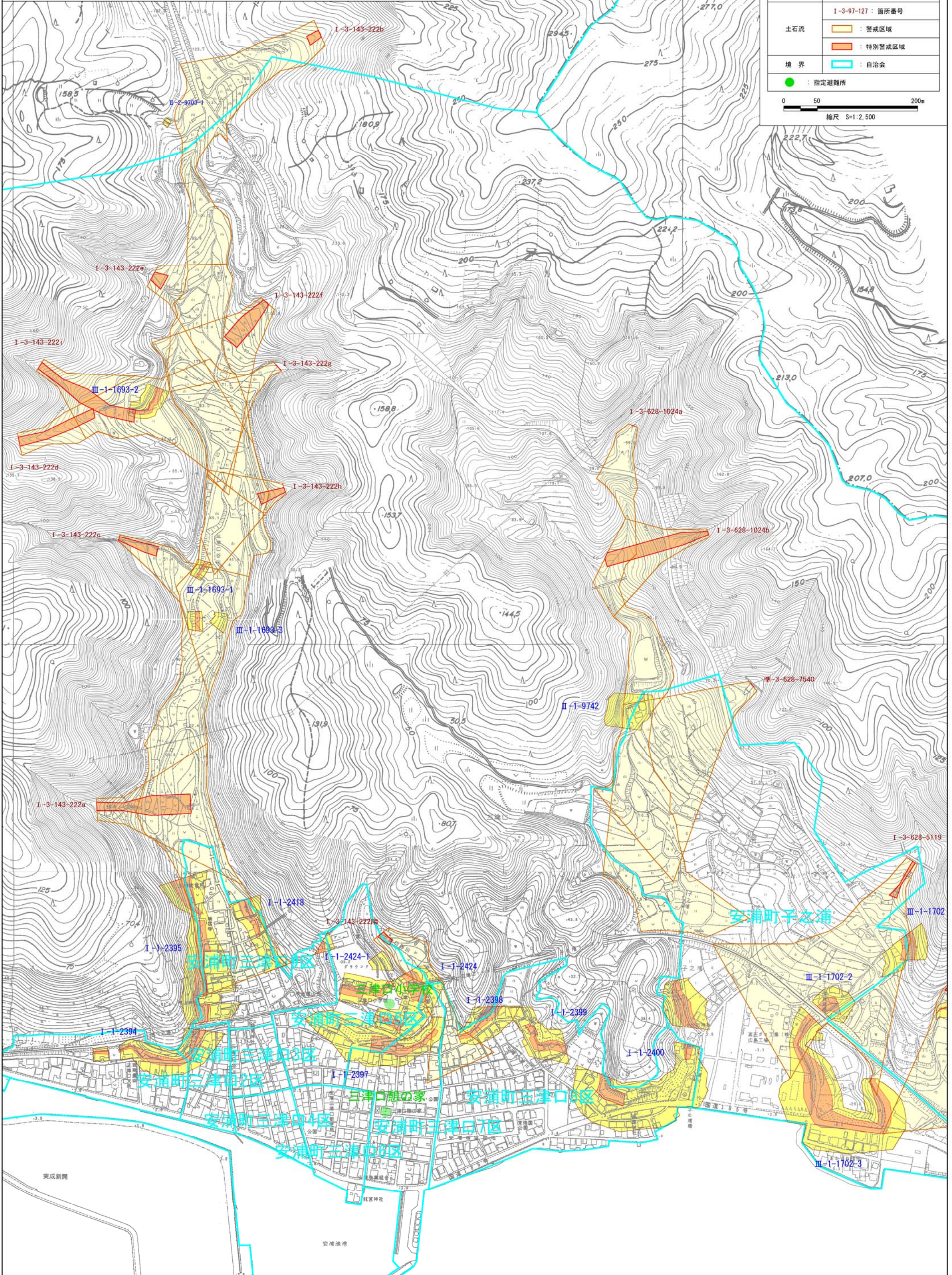


# 安浦町 (その13) 三津口, 子之浦 土砂災害警戒区域・特別警戒区域位置図 〔急傾斜地・土石流〕



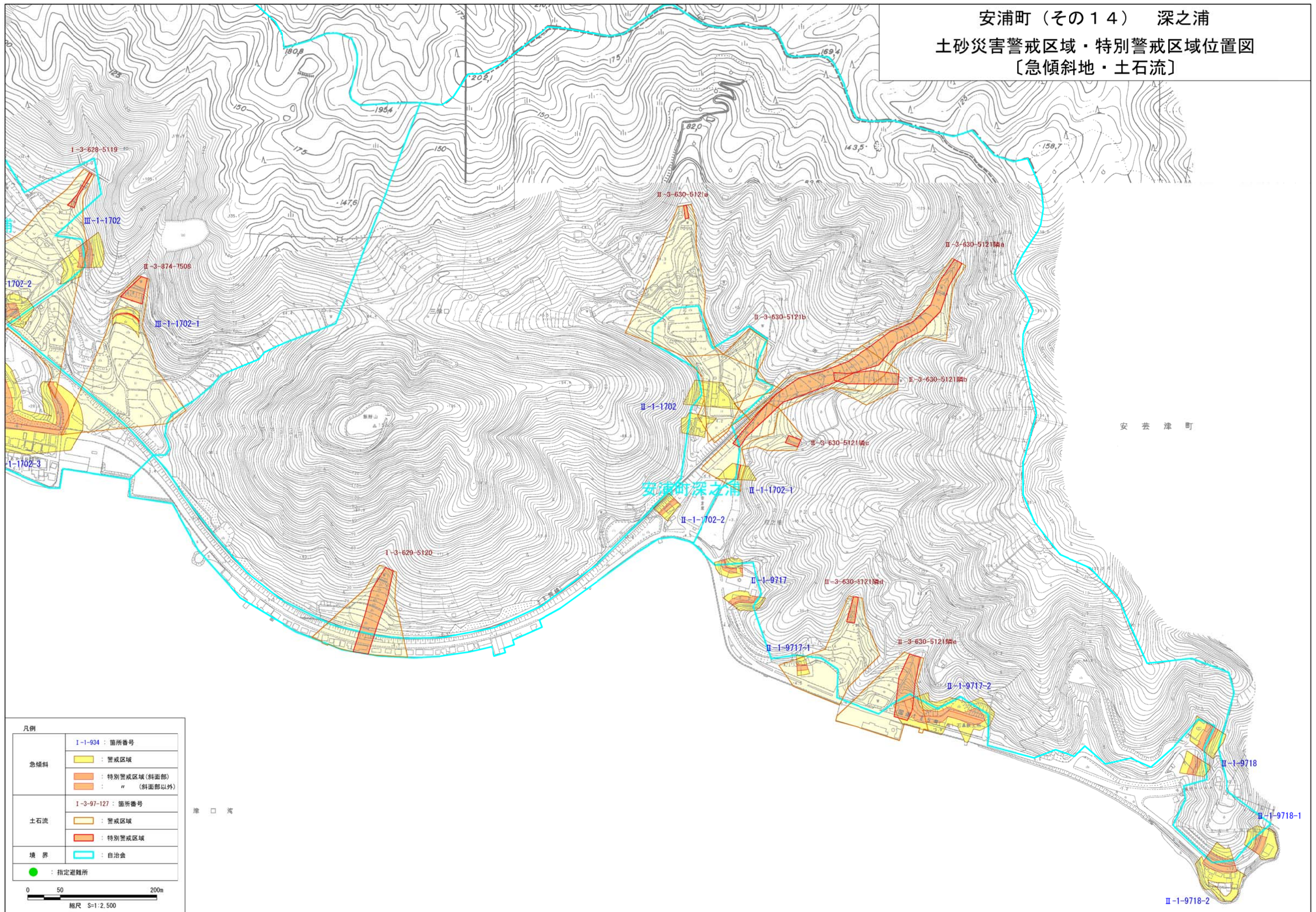
凡例	
急傾斜	I-1-934 : 箇所番号 黄色 : 警戒区域
	赤色 : 特別警戒区域 (斜面部) 赤色 : " (斜面部以外)
土石流	I-3-97-127 : 箇所番号 黄色 : 警戒区域
	赤色 : 特別警戒区域
境界	青線 : 自治会
●	: 指定避難所

0 50 200m  
縮尺 S=1:2,500





安浦町 (その14) 深之浦  
土砂災害警戒区域・特別警戒区域位置図  
〔急傾斜地・土石流〕



凡例	
急傾斜	I-1-934 : 箇所番号 ■ : 警戒区域
	■ : 特別警戒区域(斜面部)
	■ : " (斜面部以外)
土石流	I-3-97-127 : 箇所番号 ■ : 警戒区域
	■ : 特別警戒区域
境界	■ : 自治会
	● : 指定避難所

津口 湾

II-1-9718-2

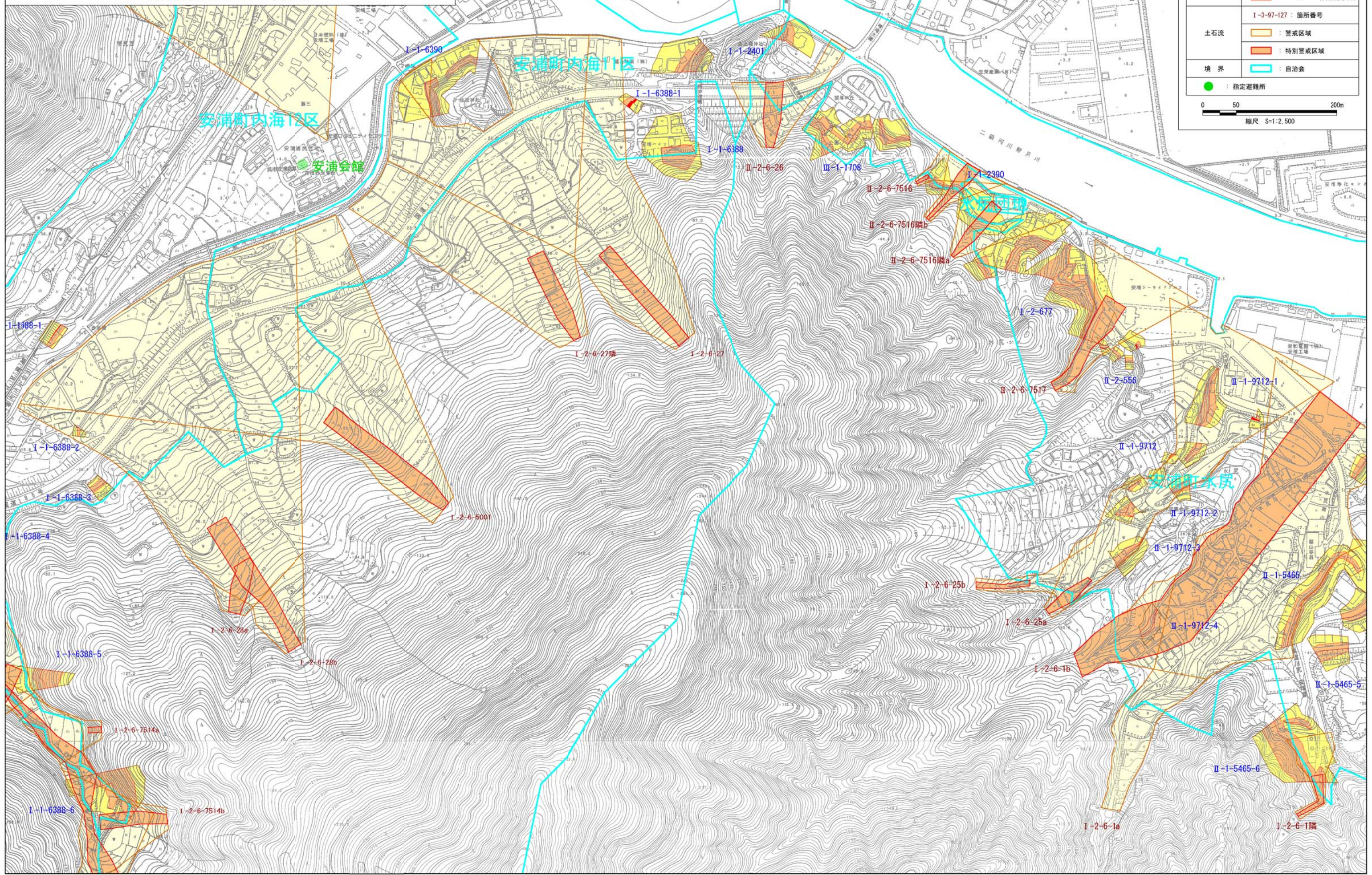


安浦町（その15） 内海, 水尻団地  
土砂災害警戒区域・特別警戒区域位置図  
〔急傾斜地・土石流〕

凡例

急傾斜	I-1-934 : 箇所番号
	警戒区域 特別警戒区域(斜面部) 特別警戒区域(斜面部以外)
土石流	I-3-97-127 : 箇所番号
	警戒区域 特別警戒区域
境界	自治会
	指定避難所

0 50 200m  
縮尺 S=1:2,500

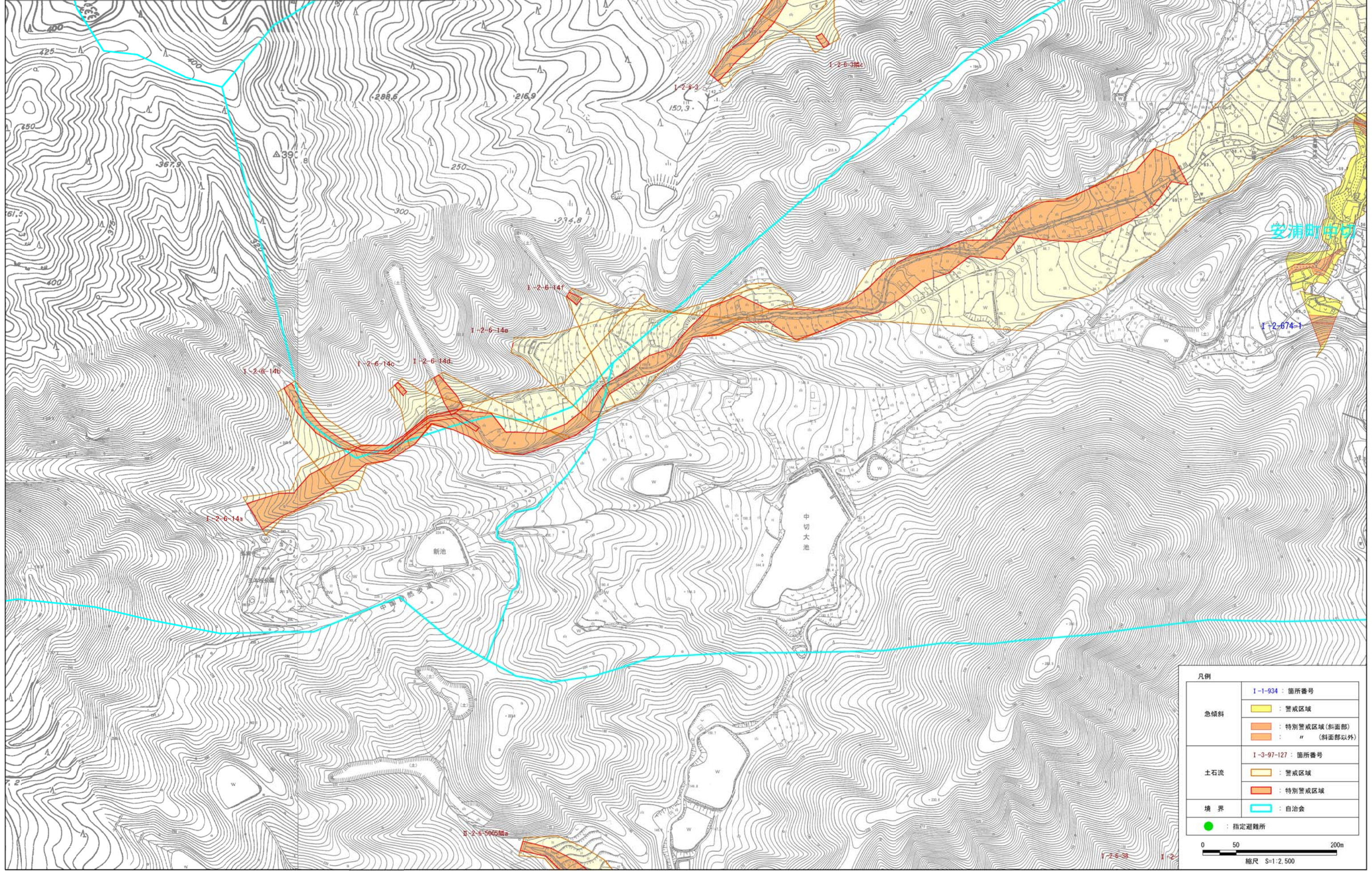
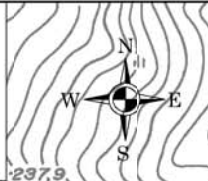






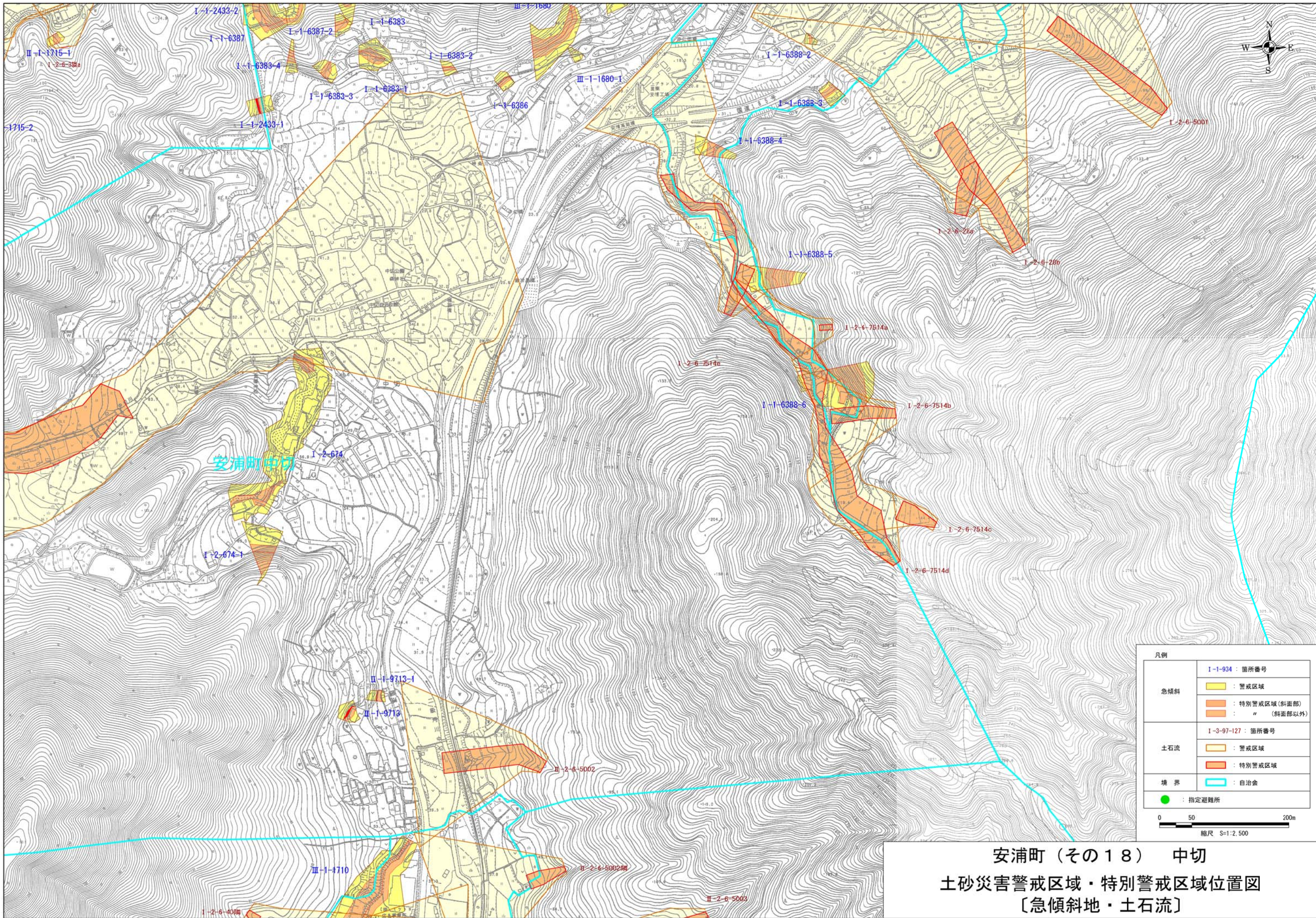


安浦町（その17） 中切  
 土砂災害警戒区域・特別警戒区域位置図  
 [急傾斜地・土石流]



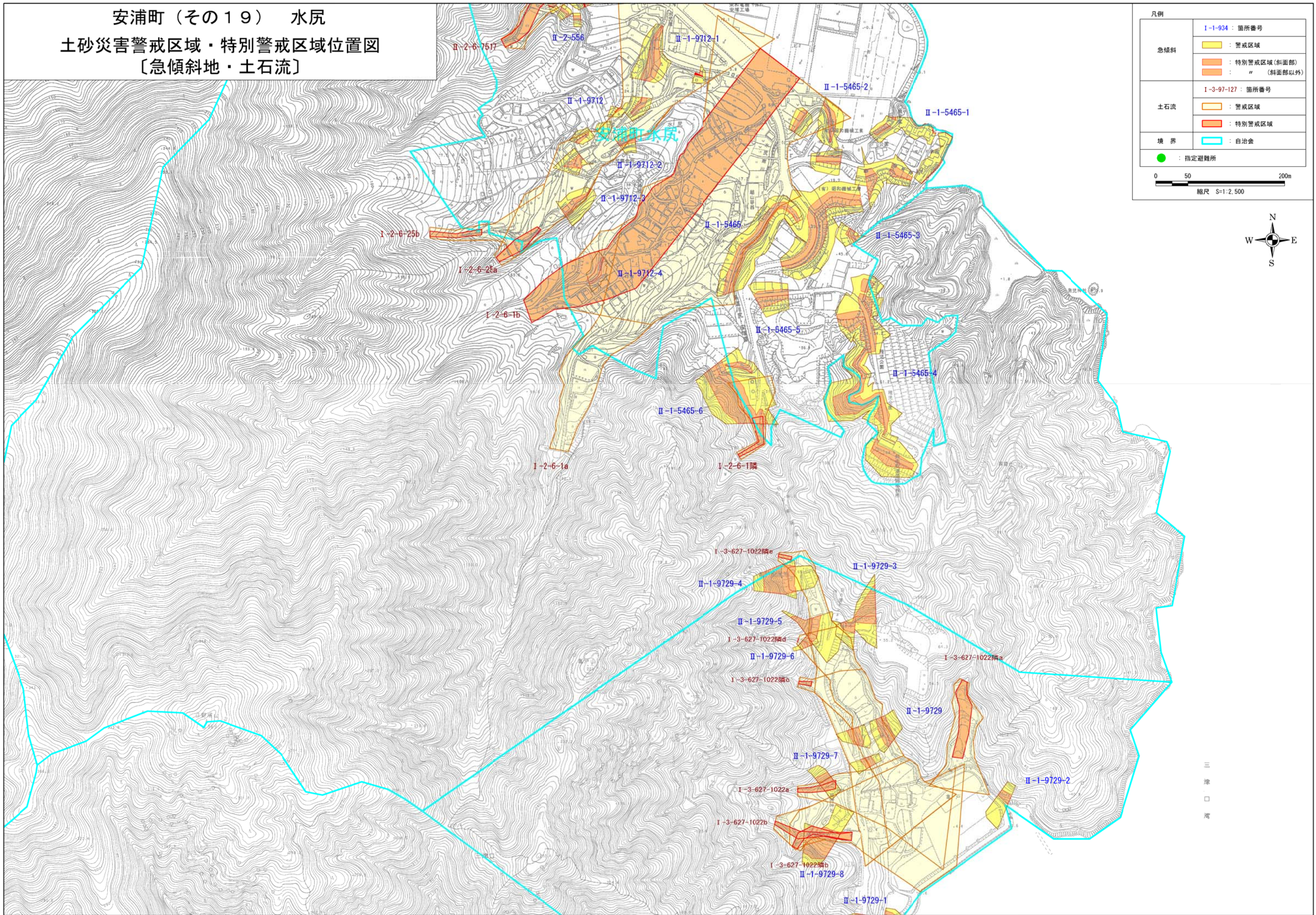
凡例	
急傾斜	I-1-934 : 箇所番号 : 警戒区域 : 特別警戒区域(斜面部) : # (斜面部以外)
	I-3-97-127 : 箇所番号 : 警戒区域 : 特別警戒区域
境界	: 自治会 : 指定避難所
0 50 200m 縮尺 S=1:2,500	







安浦町（その19） 水尻  
土砂災害警戒区域・特別警戒区域位置図  
〔急傾斜地・土石流〕



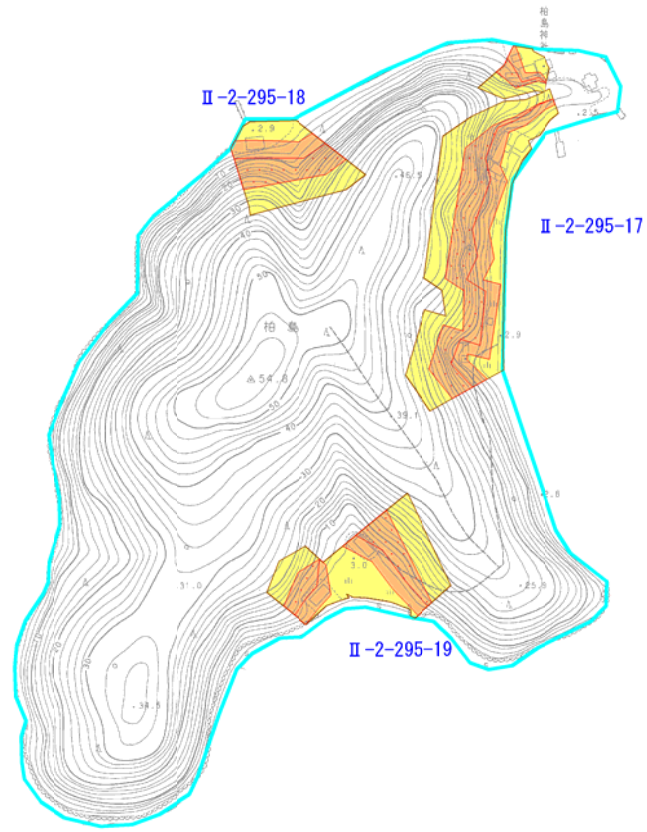
凡例	
急傾斜	I-1-934 : 箇所番号
	黄色 : 警戒区域
	赤色 : 特別警戒区域(斜面部) 赤色 : " (斜面部以外)
土石流	I-3-97-127 : 箇所番号
	黄色 : 警戒区域 赤色 : 特別警戒区域
境界	青線 : 自治会
	● : 指定避難所



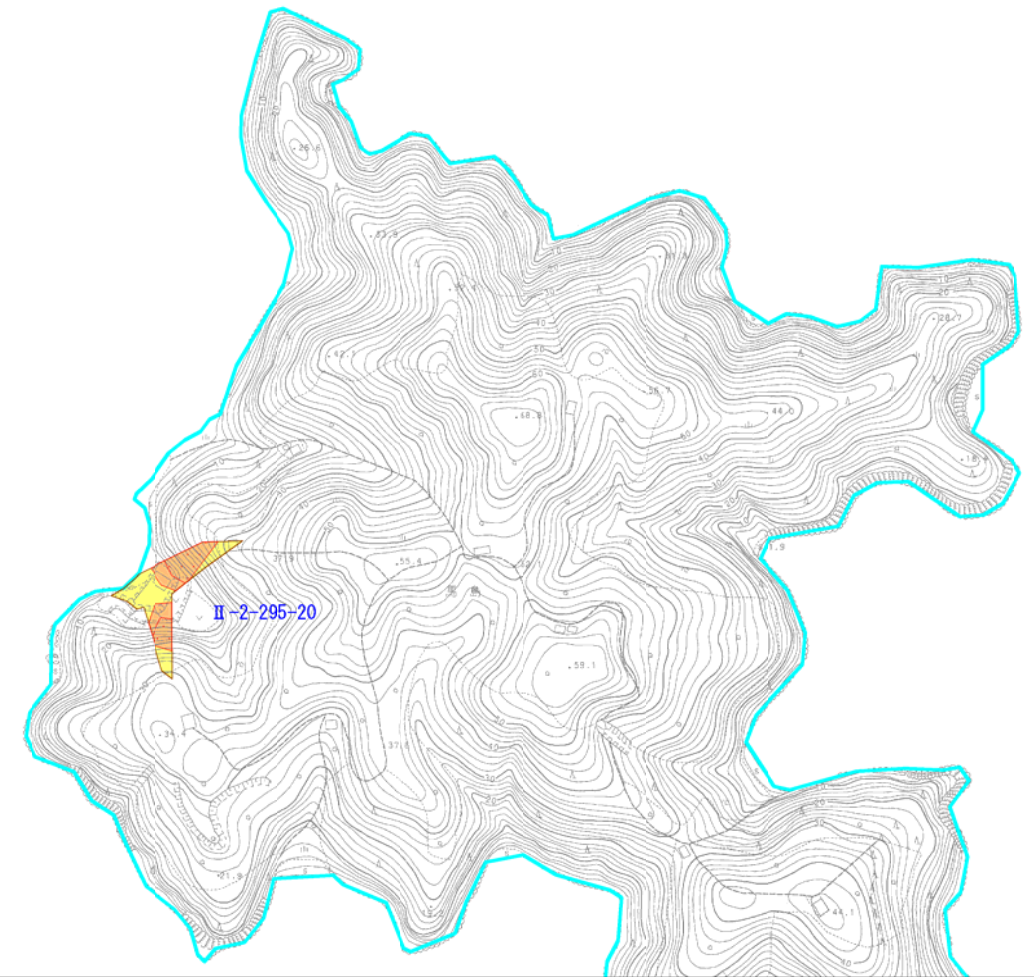
三津口湾



安浦町（その20） 柏島, 馬島  
土砂災害警戒区域・特別警戒区域位置図  
〔急傾斜地・土石流〕



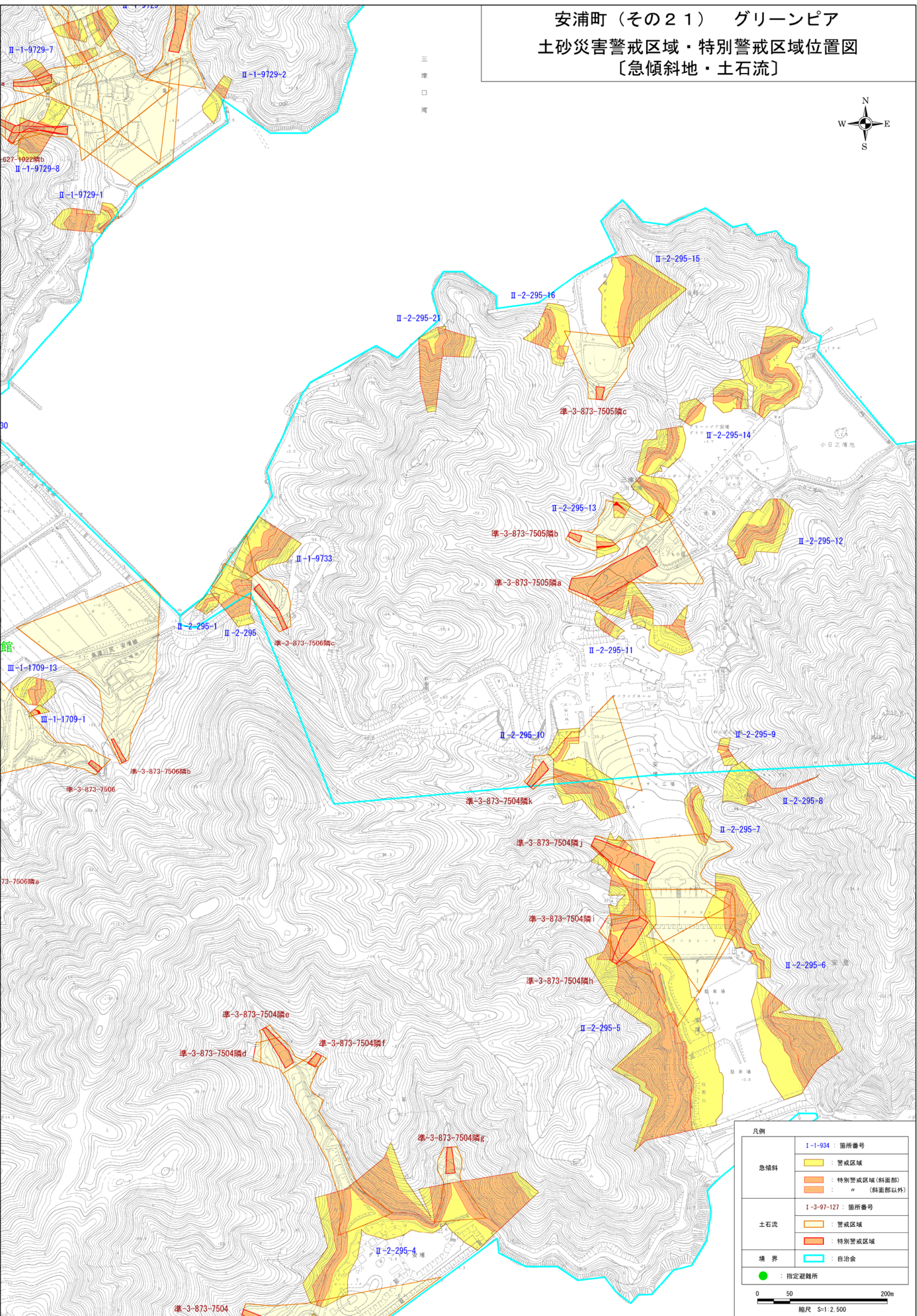
凡例	
急傾斜	I-1-934 : 箇所番号 : 警戒区域
	: 特別警戒区域(斜面部) : " (斜面部以外)
土石流	I-3-97-127 : 箇所番号 : 警戒区域
	: 特別警戒区域
境界	: 自治会
	: 指定避難所
0 50 200m 縮尺 S=1:2,500	





# 安浦町（その21） グリーンピア 土砂災害警戒区域・特別警戒区域位置図 〔急傾斜地・土石流〕

三  
津  
口  
湾



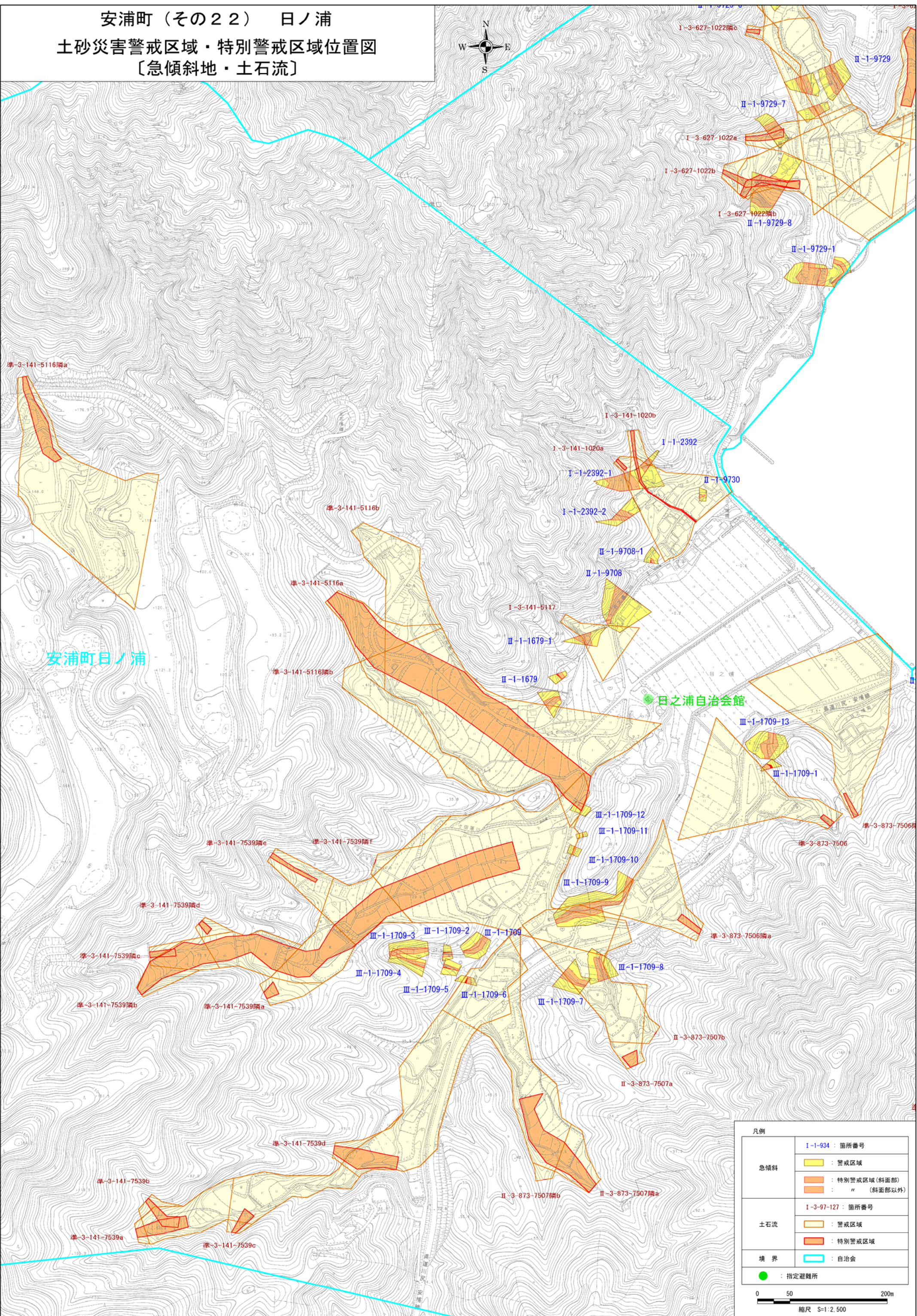
凡例	
急傾斜	I-1-934 : 箇所番号 ■ : 警戒区域
	■ : 特別警戒区域(斜面部)
	■ : " (斜面部以外)
土石流	I-3-97-127 : 箇所番号 ■ : 警戒区域
	■ : 特別警戒区域
境界	■ : 自治会
	● : 指定避難所
0 50 200m 縮尺 S:1:2,500	



# 安浦町 (その22) 日ノ浦

## 土砂災害警戒区域・特別警戒区域位置図

### 〔急傾斜地・土石流〕

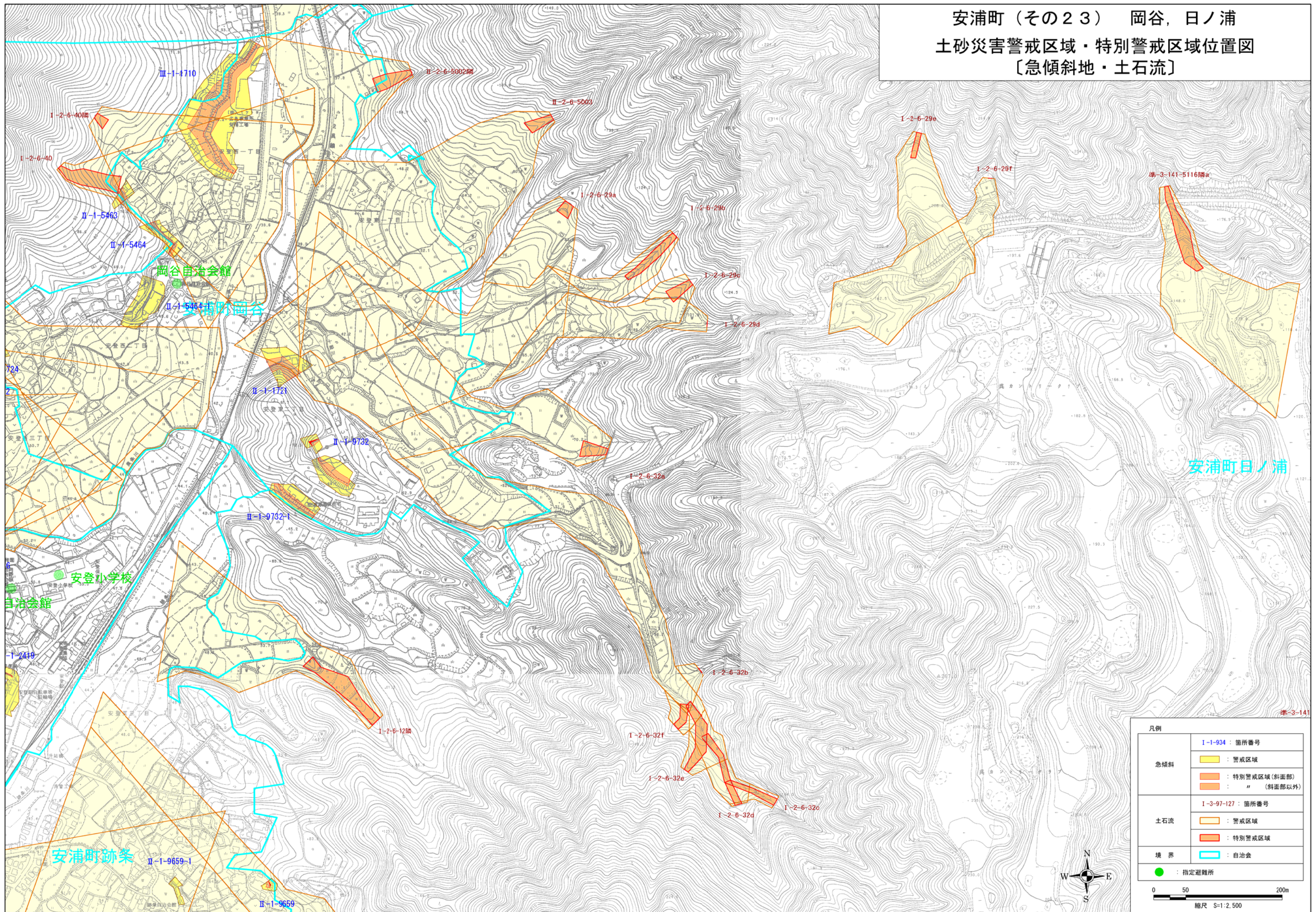


凡例	
急傾斜	I-1-934 : 箇所番号 ■ : 警戒区域
	■ : 特別警戒区域(斜面部)
	■ : " (斜面部以外)
土石流	I-3-97-127 : 箇所番号 ■ : 警戒区域
	■ : 特別警戒区域
境界	■ : 自治会
	● : 指定避難所

0 50 200m  
縮尺 S=1:2,500



安浦町（その23） 岡谷，日ノ浦  
土砂災害警戒区域・特別警戒区域位置図  
〔急傾斜地・土石流〕



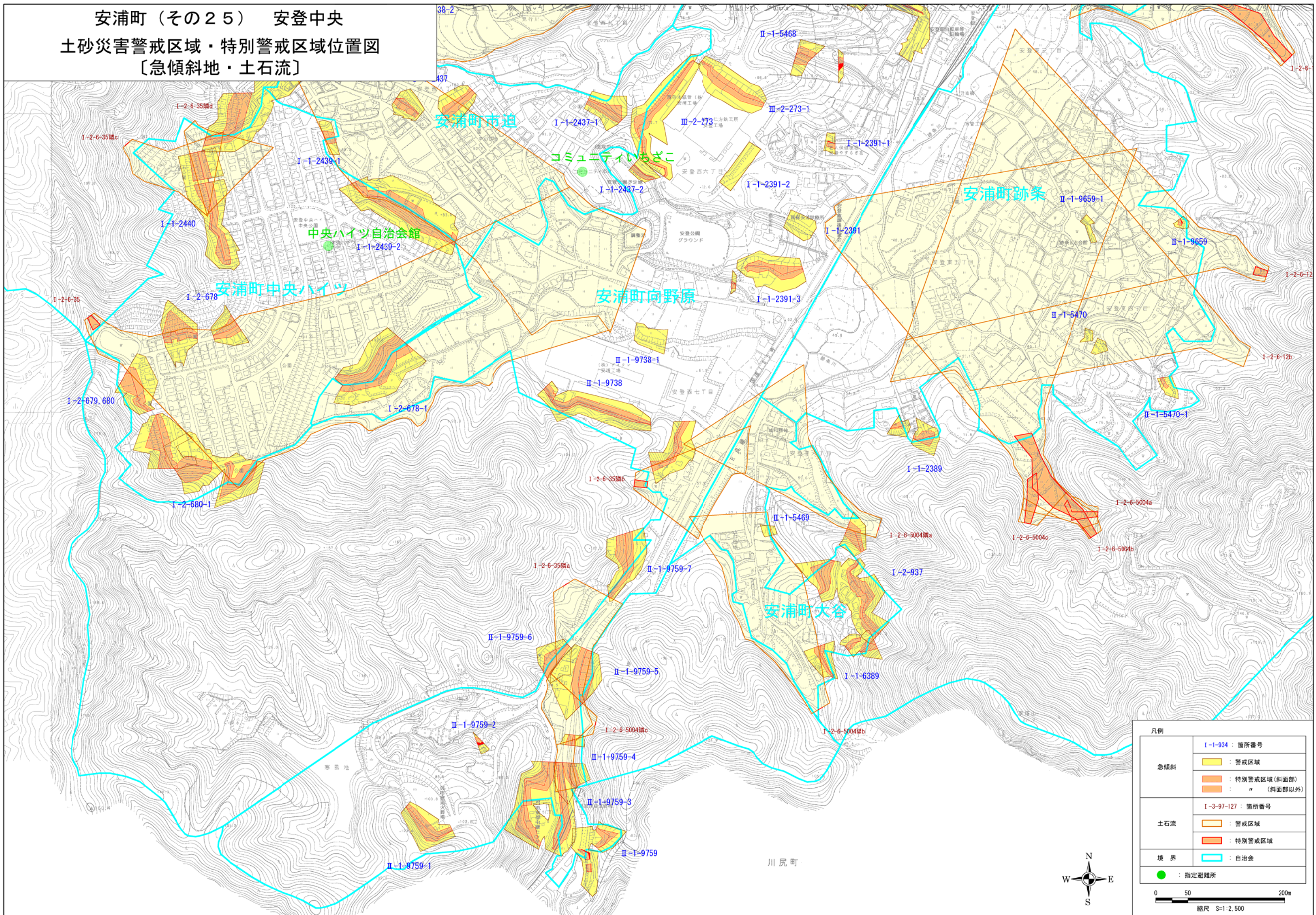
凡例	
急傾斜	Ⅰ-1-934：箇所番号 ■：警戒区域
	■：特別警戒区域(斜面部) ■：" (斜面部以外)
土石流	Ⅰ-3-97-127：箇所番号 ■：警戒区域
	■：特別警戒区域
境界	■：自治会
	●：指定避難所
0 50 200m 縮尺 S=1:2,500	







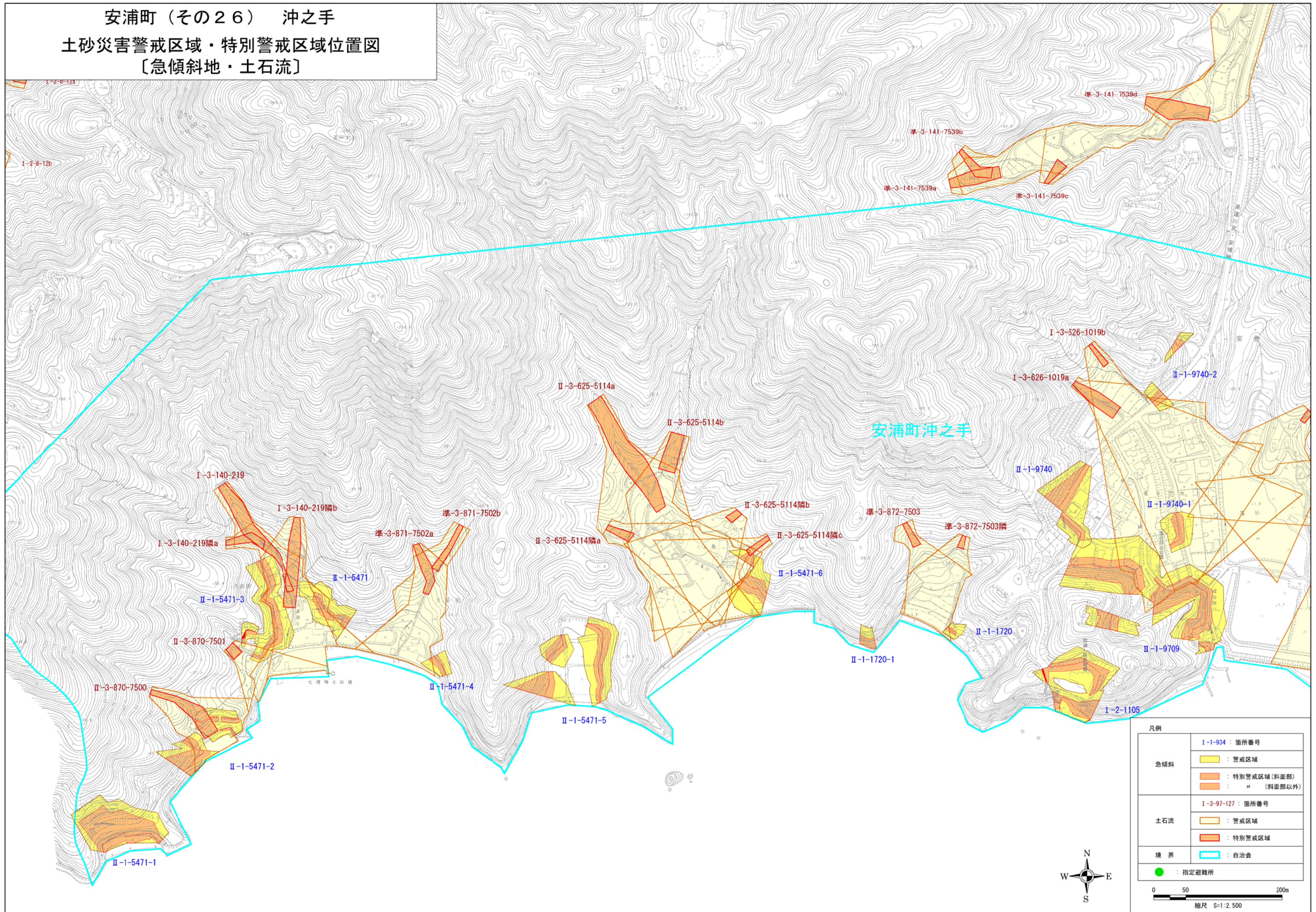
安浦町（その25） 安登中央  
土砂災害警戒区域・特別警戒区域位置図  
〔急傾斜地・土石流〕



凡例	
急傾斜	I-1-934 : 箇所番号 ■ : 警戒区域
	■ : 特別警戒区域(斜面部) ■ : " (斜面部以外)
土石流	I-3-97-127 : 箇所番号 ■ : 警戒区域
	■ : 特別警戒区域
境界	■ : 自治会
	● : 指定避難所
0 50 200m 縮尺 S=1:2,500	

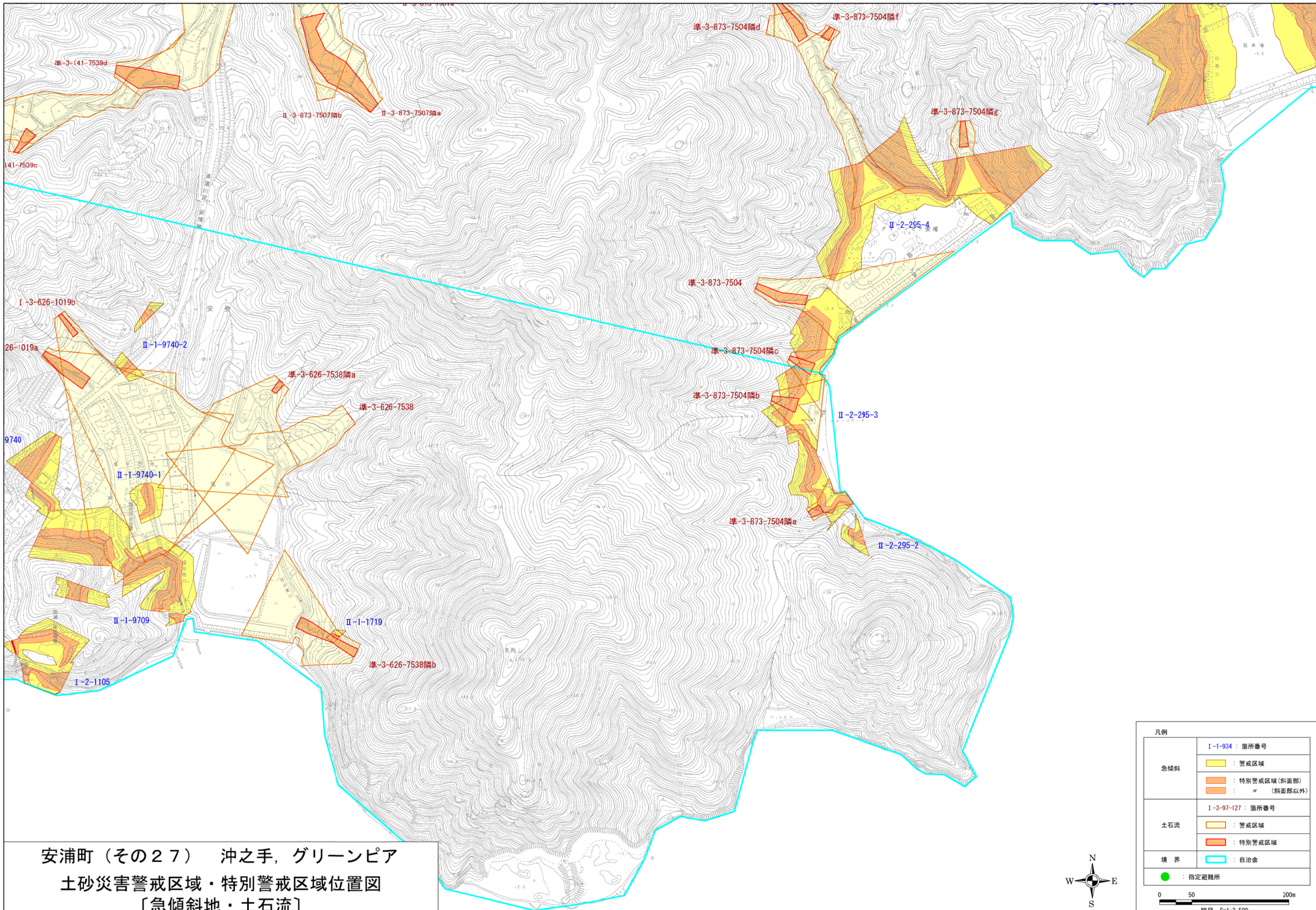


安浦町（その26） 沖之手  
 土砂災害警戒区域・特別警戒区域位置図  
 [急傾斜地・土石流]



凡例	
急傾斜	I-1-934 : 箇所番号 : 警戒区域 : 特別警戒区域(斜面部) : " (斜面部以外)
	I-3-97-127 : 箇所番号 : 警戒区域 : 特別警戒区域
	境界 : 自治会 : 指定避難所
0 50 200m 縮尺 S=1:2,500	





安浦町（その27） 沖之手，グリーンピア  
土砂災害警戒区域・特別警戒区域位置図  
〔急傾斜地・土石流〕

凡例

急傾斜	I-1-934 : 箇所番号
	<ul style="list-style-type: none"> <li>■ : 警戒区域</li> <li>■ : 特別警戒区域(斜面部)</li> <li>■ : # (斜面部以外)</li> </ul>
土石流	I-3-97-127 : 箇所番号
	<ul style="list-style-type: none"> <li>■ : 警戒区域</li> <li>■ : 特別警戒区域</li> </ul>
境界	■ : 自治会
	● : 指定避難所

0 50 200m  
縮尺 S=1:2,500

